

«СОГЛАСОВАНО»
Глава администрации
Ленинского района г.
Пензы

_____ А. А. Максимов

«СОГЛАСОВАНО»
Начальник ОГИБДД УМВД
России г. Пензы

_____ Р.М. Аллакин

«УТВЕРЖДАЮ»
Заведующий МБДОУ детского
сада №145 г. Пензы
_____ Кузьмина С.Ю.

ПАСПОРТ

дорожной безопасности образовательной организации
(типовой)

Муниципального бюджетного дошкольного образовательного учреждения детского сада № 145 города Пензы «Радуга»
(наименование образовательной организации)

2024 год

Общие сведения

Муниципальное бюджетное дошкольное образовательное

учреждение детский сад № 145 города Пензы «Радуга»

(Полное наименование образовательной организации)

Тип образовательной организации Муниципальное

Юридический адрес: Российская Федерация, 440011, г.Пенза, ул. 8 Марта, д.23

Фактический адрес: Российская Федерация, 440011, г.Пенза, ул. 8 Марта, д.23

Руководители образовательной организации:

Заведующий Кузьмина Светлана Юрьевна 42-21-03

(фамилия, имя, отчество)

(телефон)

Заместитель заведующего Богомолова Ирина Федоровна 42-55-52

(фамилия, имя, отчество)

(телефон)

Ответственные работники
муниципального органа
образования

Главный специалист Управления образования г. Пензы Краснова Наталья Станиславовна

(должность)

(фамилия, имя, отчество)

56-02-47

(телефон)

Ответственные от

Госавтоинспекции инспектор по пропаганде безопасности дорожного движения ОГИБДД по г. Пензе МаксUTOва Алина Руслановна

(должность)

(фамилия, имя, отчество)

59-90-16

(телефон)

Ответственные работники за
мероприятия по
профилактике детского
травматизма

Заместитель заведующего Богомолова Ирина Федоровна 42-55-52

(должность)

(фамилия, имя, отчество)

(телефон)

Руководитель или ответственный работник
дорожно-эксплуатационной организации,
осуществляющей
содержание улично-дорожной
сети(УДС) * Администрация Ленинского района

(фамилия, имя, отчество)

Начальник отдела ТСОДД МКУЖКХ

Г. Пензы

(фамилия, имя, отчество)

(подпись)

99-04-71

Количество воспитанников 327 ребенка

Наличие уголка по БДД имеются во всех группах старшего дошкольного возраста
(если имеется, указать место расположения)

Наличие автогородка (площадки) по БДД нет

Время занятий в образовательной организации: 1-ая

смена: 9 час. 00 мин. – 10 час.50 мин.

2-ая смена: 16 час. 00 мин. – 16 час. 30 мин.

Телефоны оперативных служб:

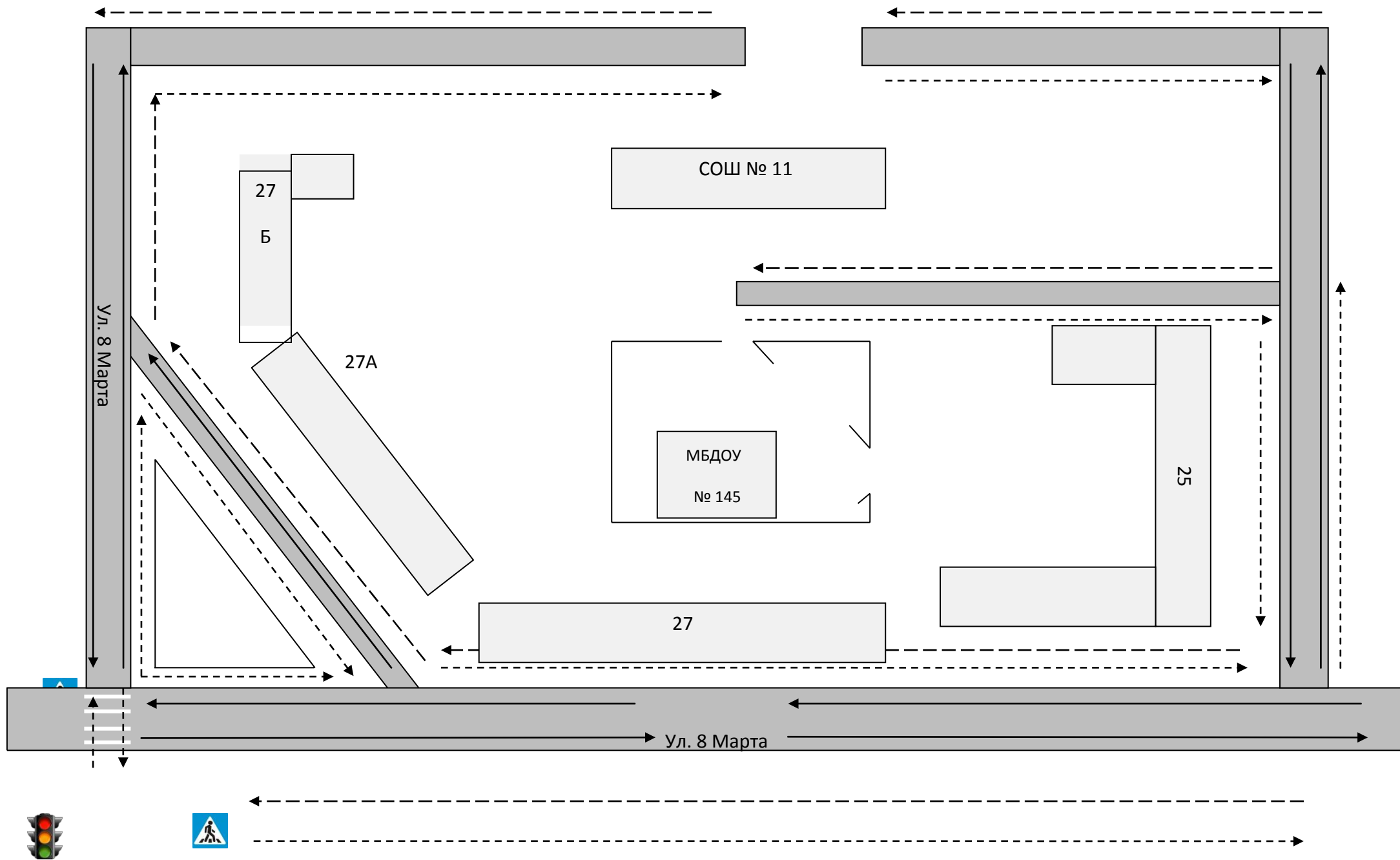
Экстренные службы	Городской БиЛайн, Мегафон, МТС	
* Пожарная служба	01	101
Полиция	02	102
Скорая медицинская помощь	03	103
Антитеррор	112	112

Дорожно-эксплуатационные организации, осуществляющие содержание УДС и ТСОДД, несут ответственность в соответствии с законодательством Российской Федерации (Федеральный закон «О безопасности дорожного движения» от 10 декабря 1995 г. № 196-ФЗ, Кодекс Российской Федерации об административных правонарушениях, Гражданский кодекс Российской Федерации)

Содержание

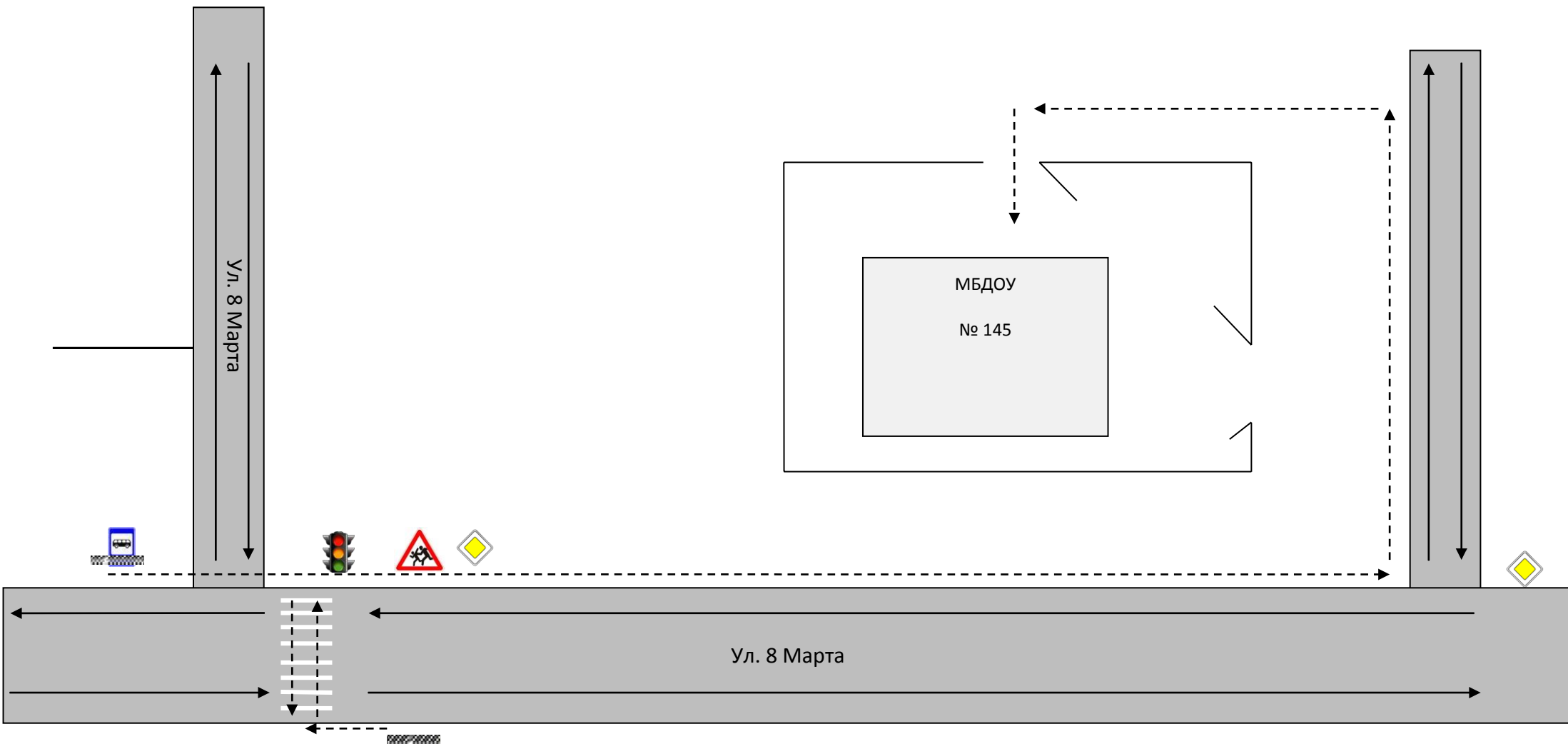
I. План-схемы образовательной организации (сокращение –ОО).

1. Район расположения образовательной организации, пути движения транспортных средств и детей (воспитанников).
2. Организация дорожного движения в непосредственной близости от образовательной организации с размещением соответствующих технических средств организации дорожного движения, маршруты движения детей и расположение парковочных мест.
3. Пути движения транспортных средств к местам разгрузки/погрузки и рекомендуемые безопасные пути передвижения детей по территории образовательной организации.



1.2 «План – схема района расположения МБДОУ детского сада № 145»

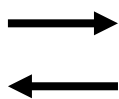
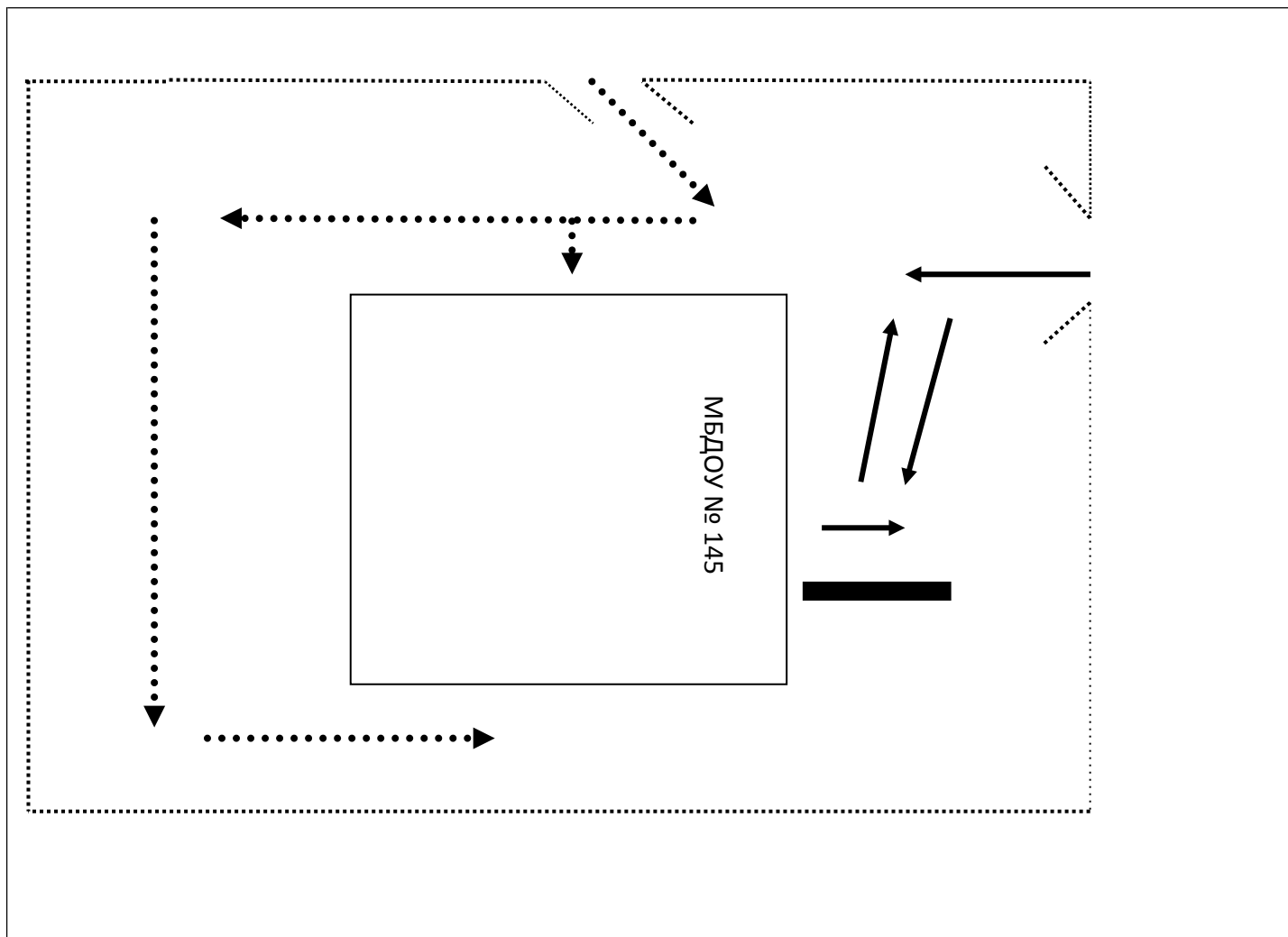
План-схемы ДОУ 1.1 «Схема перспективной организации дорожного движения с размещением технических средств в непосредственной близости от образовательного учреждения»



- направление движения детей от остановок маршрутных транспортных средств
- направление движения транспортного потока
- остановочный пункт

Пути движения транспортных средств к местам разгрузки/погрузки и рекомендуемые пути передвижения детей по территории

МБДОУ № 145



- въезд/выезд грузовых транспортных средств



- движение воспитанников на территории образовательного учреждения



- место разгрузки/погрузки



- ограждение детского сада

Рекомендации к составлению план-схемы района расположения образовательной организации

1. Район расположения образовательной организации определяется группой жилых домов, зданий и улично-дорожной сетью с учетом остановок общественного транспорта (выходов из станций метро), центром которого является непосредственно образовательная организация;

2. Территория, указанная на схеме, включает:

- Образовательную организацию;
- стадион вне территории образовательной организации, на котором могут проводиться занятия по физической культуре (*при наличии*);
- парк, в котором могут проводиться занятия с детьми на открытом воздухе (*при наличии*);
- спортивно-оздоровительный комплекс (*при наличии*);
- жилые дома, в которых проживает большая часть детей данной образовательной организации;
- автомобильные дороги и тротуары.

3. На схеме обозначены:

- расположение жилых домов, зданий и сооружений;
- сеть автомобильных дорог;
- пути движения транспортных средств;
- пути движения детей в/из образовательной организации;
- опасные участки (места несанкционированных переходов на подходах к образовательной организации, места имевших место случаев дорожно-транспортных происшествий с участием детей-пешеходов и детей-велосипедистов);
- уличные (наземные – регулируемые / нерегулируемые) и внеуличные (надземные / подземные) пешеходные переходы;
- названия улиц и нумерация домов.

Схема необходима для общего представления о районе расположения образовательной организации. На схеме обозначены наиболее частые пути движения детей от дома (от отдаленных остановок маршрутных транспортных средств) к образовательной организации и обратно.

При исследовании маршрутов движения детей необходимо уделить особое внимание опасным зонам, где дети пересекают проезжие части дорог не по пешеходному переходу.

Рекомендации к составлению схемы организации дорожного движения в непосредственной близости от образовательной организации

1. Схема организации дорожного движения ограничена автомобильными дорогами, находящимися в непосредственной близости от образовательной организации.

2. На схеме обозначаются:

- здание образовательной организации с указанием территории, принадлежащей непосредственно образовательной организации (при наличии указать ограждение территории);
- автомобильные дороги и тротуары;
- уличные (наземные – регулируемые/нерегулируемые) и внеуличные (надземные/подземные) пешеходные переходы на подходах к образовательной организации;
- дислокация существующих дорожных знаков и дорожной разметки;
- другие технические средства организации дорожного движения;
- направление движения транспортных средств по проезжей части;
- направление безопасного маршрута движения детей.

3. На схеме указано расположение остановок маршрутных транспортных средств и безопасные маршруты движения детей от остановочного пункта к образовательной организации и обратно;

4. При наличии стоянки (парковочных мест) около образовательной организации, указывается место расположение и безопасные маршруты движения детей от парковочных мест к образовательной организации и обратно.

К схеме (в случае необходимости) должен быть приложен план мероприятий по приведению существующей организации дорожного движения к организации дорожного движения, соответствующей нормативным техническим документам, действующим в области дорожного движения, по окончании реализации которого готовится новая схема.

Рекомендации к составлению схемы пути движения транспортных средств к местам разгрузки/погрузки и рекомендуемые безопасные пути передвижения детей по территории

образовательной организации

На схеме указывается примерная траектория движения транспортных средств на территории образовательной организации, в том числе места погрузки/разгрузки, а также безопасный маршрут движения детей во время погрузочно-разгрузочных работ.

В целях обеспечения безопасного движения детей по территории образовательной организации необходимо исключить пересечения путей движения детей и путей движения транспортных средств.